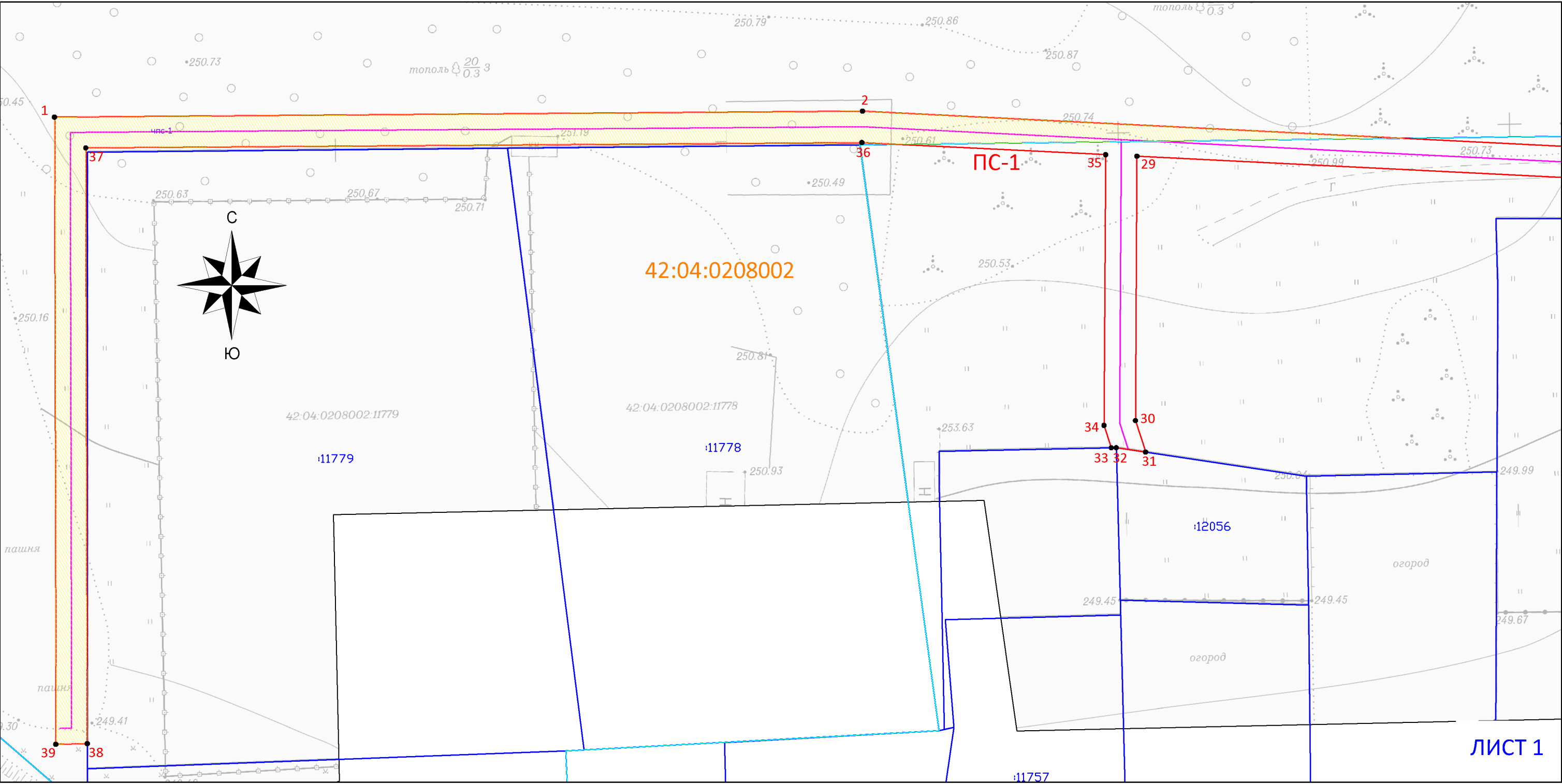


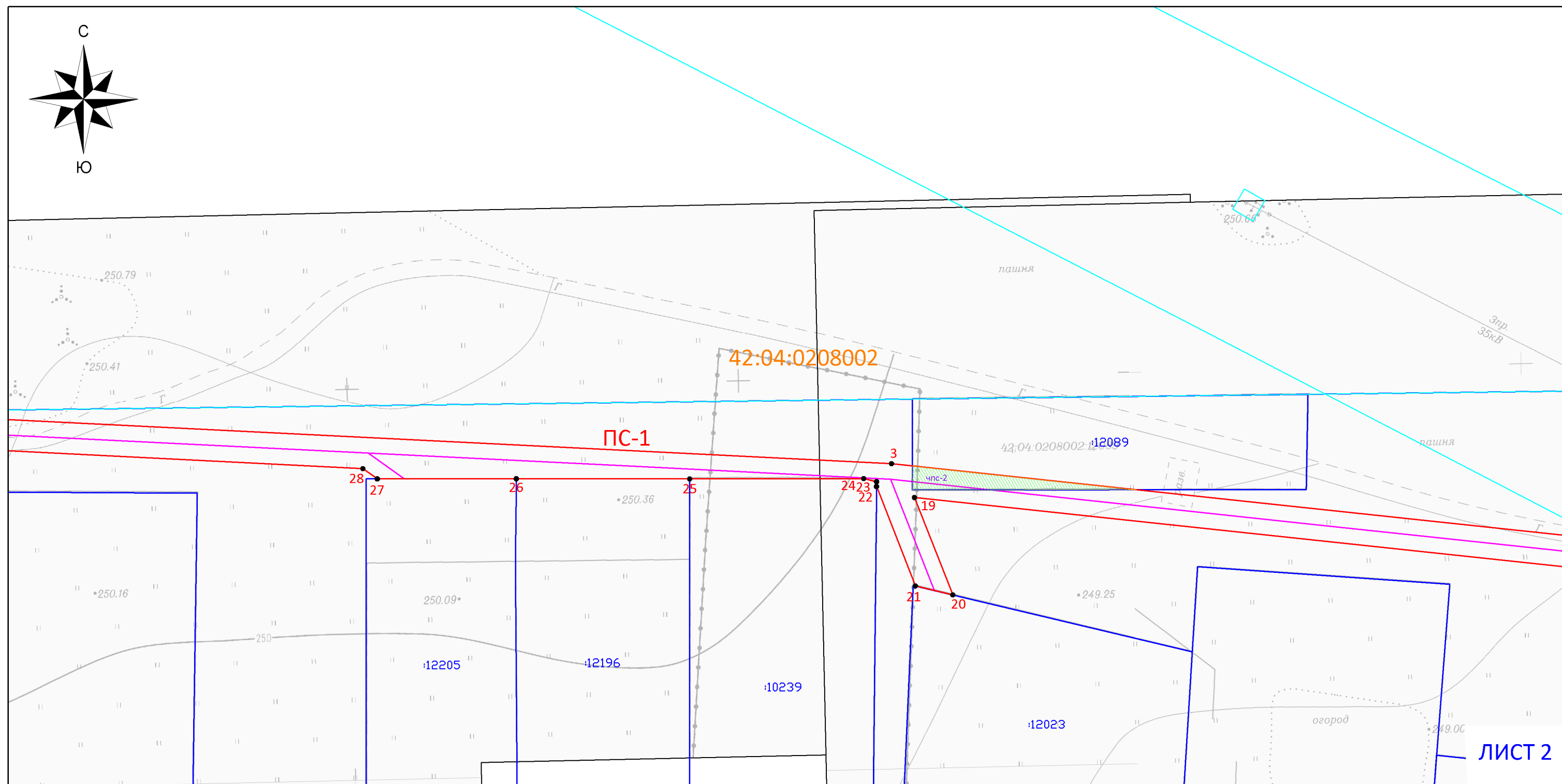

Информационное сообщение

Администрация Кемеровского муниципального округа в соответствии со ст. 39.42 Земельного кодекса Российской Федерации извещает о рассмотрении ходатайства ОАО «СКЭК» о возможном установлении публичного сервитута в целях: строительство и эксплуатация сооружения электроснабжения - линия электропередачи ВЛ-0,4 кВ от ТП-1741 (1х100кВА) (технологическое присоединение жилых домов по адресу: г. Кемерово, с. Андреевка, ул. Объект 1200, к.н. 42:04:0208002:12047, 42:04:0208002:12089), на землях населенных пунктов, общей площадью 2877 кв.м, в кадастровом квартале № 42:04:0208002 - площадью 1969 кв.м, а так же в границах земельного участка с КН 42:04:0208002:33 - площадью 864 кв.м, 42:04:0208002:12089 - площадью 44 кв.м; местоположение - Российская Федерация, Кемеровская область-Кузбасс, Кемеровский муниципальный округ, с. Андреевка, северо-восточнее ул. Объект 1200, 9, согласно приложенной схеме.

Заинтересованные лица, а также правообладатели земельных участков, если их права не зарегистрированы в Едином государственном реестре недвижимости, могут ознакомиться с поступившим ходатайством об установлении публичного сервитута и прилагаемым к нему описанием местоположения границ публичного сервитута, а также подать заявление об учете прав на земельный участок в течение 15 дней со дня опубликования настоящего извещения и его размещения на официальном сайте администрации Кемеровского муниципального округа www.akmrko.ru и на информационном щите администрации Кемеровского муниципального округа.

Прием заявлений, а также ознакомление с поступившим ходатайством об установлении публичного сервитута и прилагаемым к нему описанием местоположения границ публичного сервитута осуществляется до 17:30 19.02.2026 по адресу: г. Кемерово, пр. Ленина, 5, каб. 33.





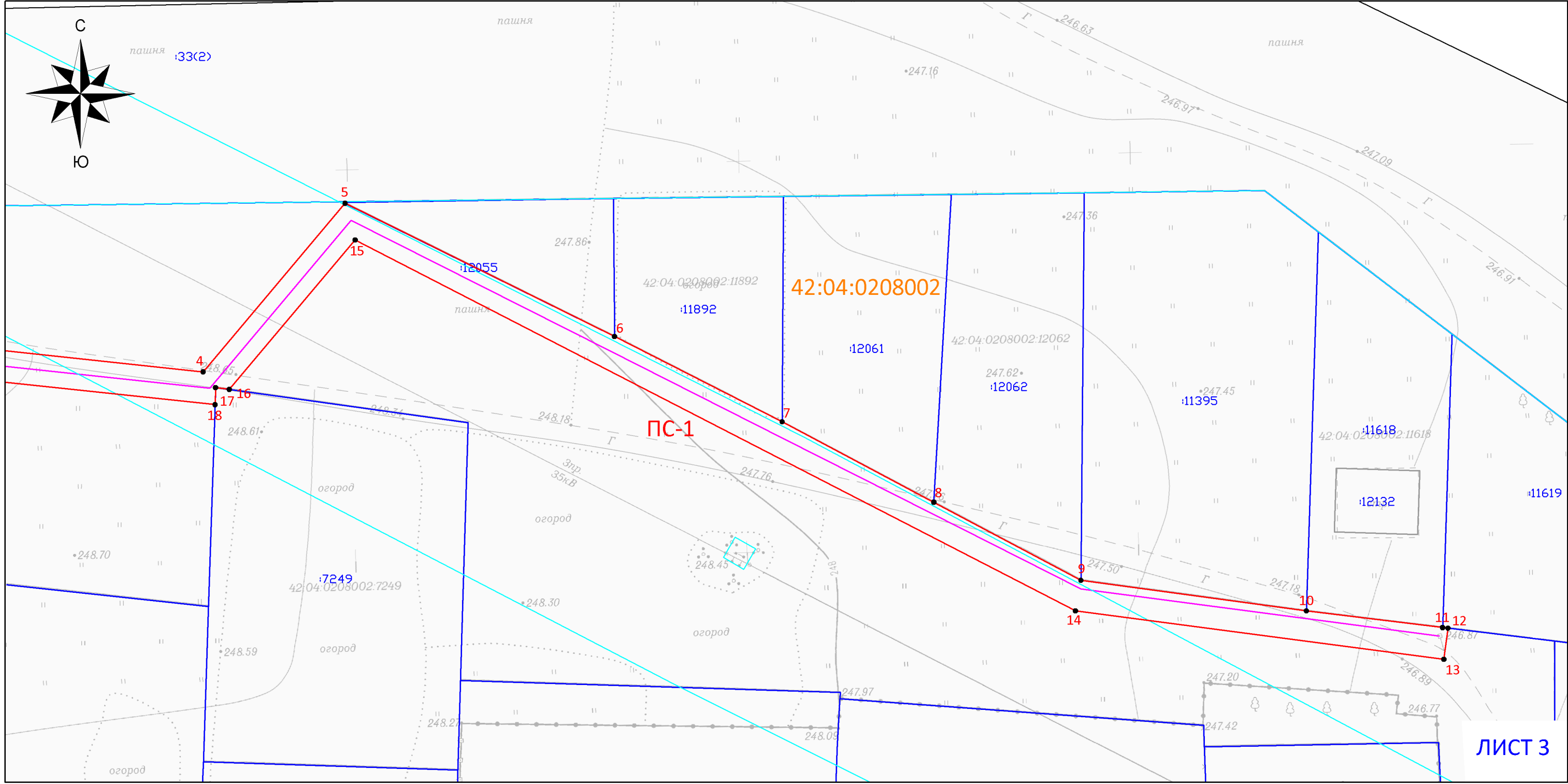


Схема расположения границ публичного сервитута






ОПИСАНИЕ ГРАНИЦ ПУБЛИЧНОГО СЕРВИТУТА

Местоположение публичного сервитута - Российская Федерация, Кемеровская область-Кузбасс, Кемеровский муниципальный округ, с. Андреевка, северо-восточнее ул. Объект 1200, 9, на землях населенных пунктов в кадастровом квартале № 42:04:0208002 - площадью 1969 кв.м, а так же в границах земельного участка с КН 42:04:0208002:33 - площадью 864 кв.м, 42:04:0208002:12089 - площадью 44 кв.м;

Публичный сервитут - под объект электросетевого хозяйства: строительство и эксплуатация сооружения электроснабжения - линия электропередачи ВЛ-0,4 кВ от ТП-1741 (1х100кВА) (технологическое присоединение жилых домов по адресу: г. Кемерово, с. Андреевка, ул. Объект 1200, к.н. 42:04:0208002:12047, 42:04:0208002:12089)

- площадь публичного сервитута – 2877 кв.м;
- система координат – МСК-42, зона-1;
- метод определения координат характерных точек -
 - метод спутниковых геодезических измерений (определений);
- средняя квадратическая погрешность положения характерных точек – 0,10 (м).
- МАСШТАБ 1:500

УСЛОВНЫЕ ОБОЗНАЧЕНИЯ:

- | | | |
|---|---|---|
|  | — | Граница земельного участка, прошедшего ГКУ |
|  | — | Граница кадастрового квартала |
|  | — | Проектное местоположение инженерного сооружения |
|  | — | Граница здания/сооружения, прошедшего ГКУ |
|  | — | Граница охранных зон |
| 42:04:0208002 | — | Обозначение кадастрового квартала |
| :2711 | — | Обозначение учтенных земельных участков, зданий/сооружения |
| 1 ● | — | Характерная точка границы публичного сервитута |
| <div>ПС-1</div> | — | Проектная граница публичного сервитута, площадью - 2877 кв.м, в том числе: |
| <div>чпс-1</div> | — | Часть публичного сервитута на земельном участке с кадастровым № 42:04:0208002:33 (площадь – 864 кв.м) |
| <div>чпс-2</div> | — | Часть публичного сервитута на земельном участке с кадастровым № 42:04:0208002:12089 (площадь – 44 кв.м) |

Обозначение характерных точек границ	Координаты, м	
	X	Y
1	630703,99	1342886,18
2	630704,75	1342989,39
3	630694,66	1343191,58
4	630682,72	1343303,54
5	630704,24	1343321,67
6	630687,24	1343356,07
7	630676,34	1343377,46
8	630666,08	1343396,83
9	630656,12	1343415,62
10	630652,21	1343444,39
11	630650,08	1343461,78
12	630650,00	1343462,47
13	630646,03	1343461,95
14	630652,21	1343414,92
15	630699,55	1343322,95
16	630680,48	1343306,88
17	630680,72	1343305,14
18	630678,53	1343305,07
19	630690,33	1343194,49
20	630677,88	1343199,39
21	630679,02	1343194,63
22	630691,73	1343189,64
23	630692,35	1343189,65
24	630692,76	1343188,02
25	630692,71	1343165,78
26	630692,73	1343143,63
27	630692,72	1343125,89
28	630694,03	1343124,04
29	630699,00	1343024,44
30	630665,21	1343024,24
31	630661,19	1343025,55
32	630661,75	1343021,80
33	630661,74	1343021,17
34	630664,59	1343020,24
35	630699,19	1343020,44
36	630700,75	1342989,31
37	630700,05	1342890,19
38	630623,93	1342890,36
39	630623,84	1342886,35